



**КОМИТЕТ ИМУЩЕСТВЕННЫХ ОТНОШЕНИЙ
АДМИНИСТРАЦИИ ПЕРМСКОГО МУНИЦИПАЛЬНОГО ОКРУГА**

РЕШЕНИЕ
о размещении объектов № 3143

Пермский край
Пермский округ

11.10.2024

Комитет имущественных отношений администрации Пермского муниципального округа разрешает Акционерному обществу «Газпром газораспределение Пермь» (ИНН 5902183841, ОГРН 2125902017723, почтовый адрес: 614000, г. Пермь, ул. Петропавловская, 43)

размещение объекта «Газопровод давлением до 1,2 Мпа, для размещения которого не требуется разрешения на строительство»

на землях муниципальной собственности и государственная собственность на которые не разграничена

на срок 1 год

Местоположение: Пермский край, Пермский м.о. д. Хмели, к дому 12

Приложение: схема предполагаемых к использованию земель или части земельного участка.

Особые условия использования:

1. При размещении объекта учесть параметры ширины проезда улично-дорожной сети, во избежание сужения полосы отвода дороги.
2. Получение разрешения на производство земляных работ.

Заместитель председателя комитета _____


(подпись, печать)


М.В. Королева

Схема предполагаемых к использованию земель или части земельного участка

Объект: Газопровод давлением до 1.2 Мпа, для размещения которого не требуется разрешения на строительство

Местоположение: расположенных по адресу: Пермский край, Пермский м.о. д. Хмели, к дому 12

Площадь земель или части земельного участка, кв.м.: 470








Категория земель: земли населенных пунктов

Вид разрешенного использования: -

Описание границ смежных землепользователей:

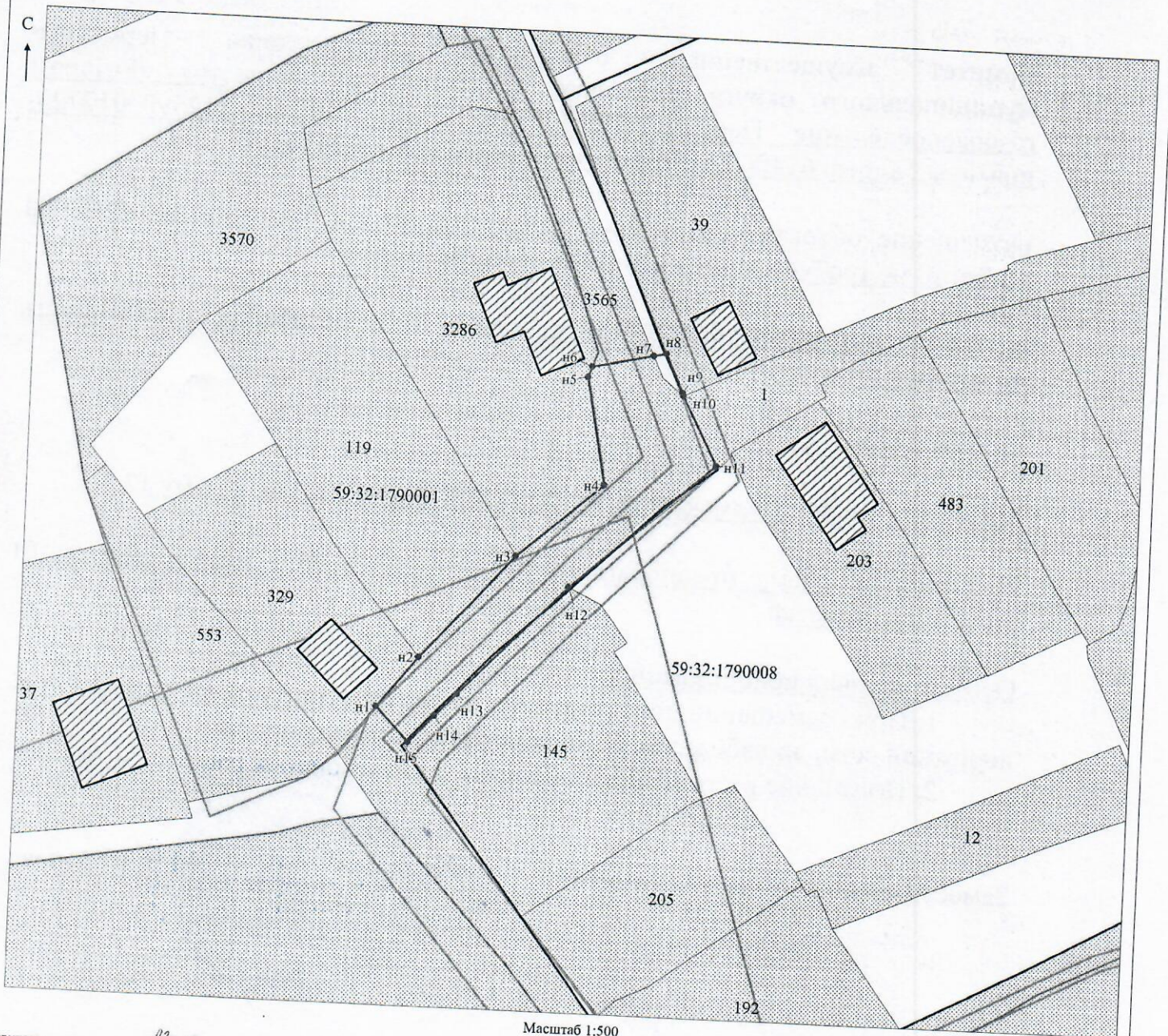
- От точки н1 до точки н2 - земельный участок с кадастровым номером 59:32:1790001:329
- От точки н2 до точки н3 - земельный участок с кадастровым номером 59:32:1790001:119
- От точки н3 до точки н6 - земельный участок с кадастровым номером 59:32:1790001:3286
- От точки н6 до точки н7 - земельный участок с кадастровым номером 59:32:1790001:3565
- От точки н7 до точки н8 - земли общего пользования
- От точки н8 до точки н10 - земельный участок с кадастровым номером 59:32:1790008:39
- От точки н10 до точки н11 - земельный участок с кадастровым номером 59:32:1790008:1
- От точки н11 до точки н12 - земельный участок с кадастровым номером 59:32:1790001:3286
- От точки н12 до точки н15 - земельный участок с кадастровым номером 59:32:1790008:145
- От точки н15 до точки н1 - земельный участок с кадастровым номером 59:32:1790001:3286

Условные обозначения:

-  - границы и номер земельного участка, сведения о которых внесены в ЕГРН
-  - границы и номер объекта капитального строительства, сведения о которых внесены в ЕГРН
-  - граница кадастрового квартала
-  - предполагаемый участок земель, на которых планируется размещение объекта
-  - зоны с особыми условиями использования территории, сведения о которых внесены в ЕГРН
-  - обозначение запрашиваемого земельного участка
-  - характерная точка границ земель или части земельного участка
- 59:32:1790008 - номер кадастрового квартала

Каталог координат, м

№ точки границы	X	Y
н1	511405.98	2222984.41
н2	511412.14	2222989.29
н3	511425.09	2223000.54
н4	511434.07	2223010.96
н5	511447.23	2223008.45
н6	511448.56	2223008.92
н7	511450.23	2223016.33
н8	511450.57	2223017.85
н9	511445.77	2223020.01
н10	511445.41	2223020.16
н11	511436.99	2223024.47
н12	511421.59	2223007.12
н13	511407.93	2222994.15
н14	511405.10	2222991.47
н15	511401.92	2222988.45
н1	511405.98	2222984.41



Заявитель: Захарова Е. П. / Захарова Е. П.
 МП (для юридических лиц) (подпись, расшифровка подписи)
 и индивидуальных предпринимателей

Масштаб 1:500

МСК-59